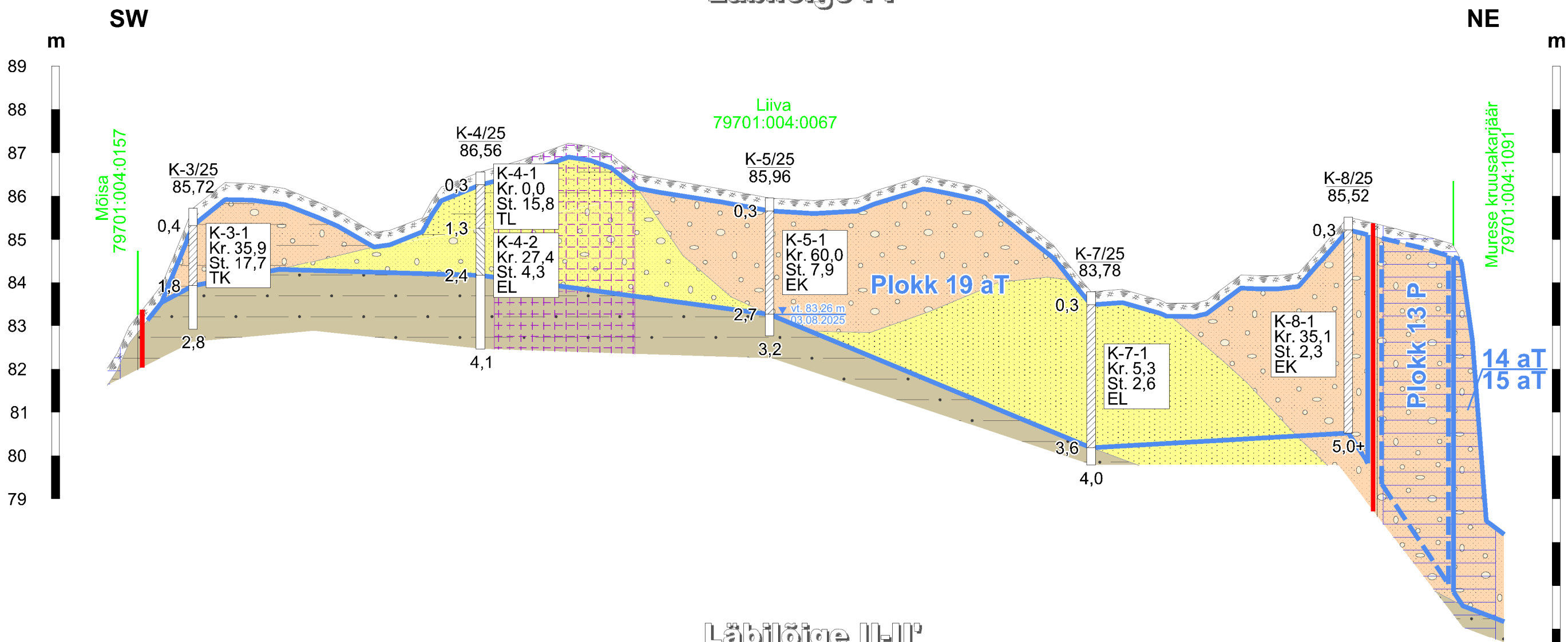
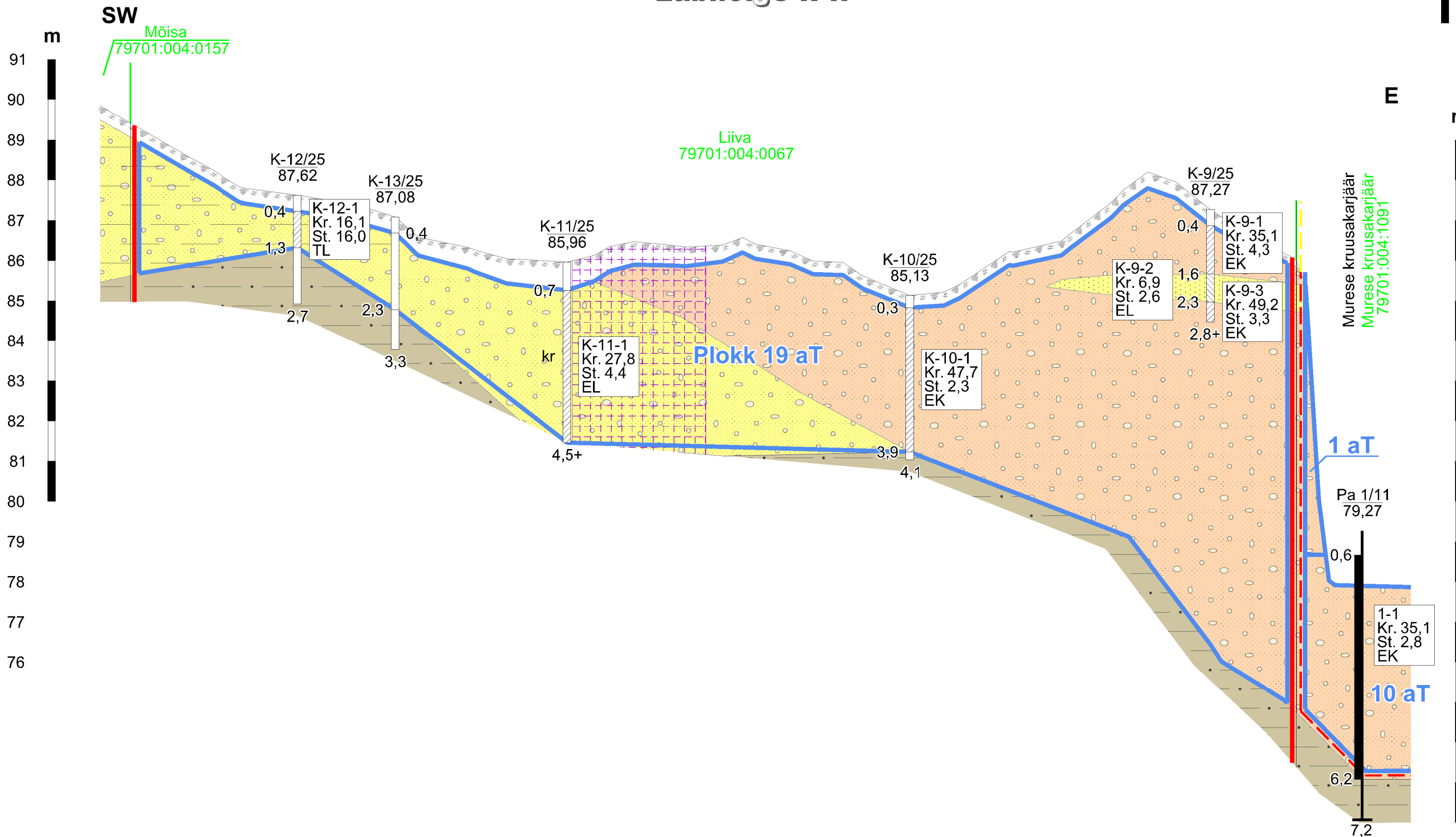


Läbilõige I-I'



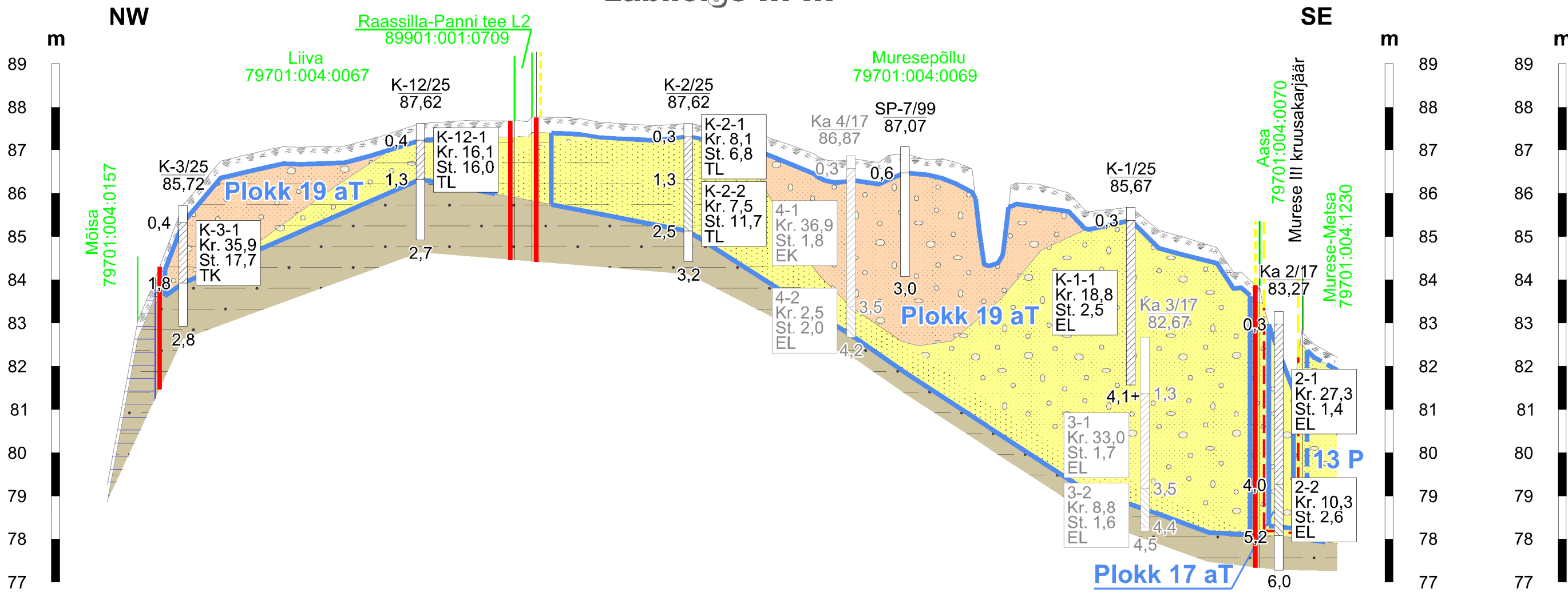
- Mäeeraldise piir
- Mäeeraldise teenindusmaa piir
- Ploki piir (aT - aktiivne tarbevaru, aR - aktiivne reservvaru, pT - passiivne tarbevaru, pR - passiivne reservvaru)
- Katastriüksuse nimi, piir ja tunnus
- Kasvukiht
- Eriteraline liiv
- Kruusakas liiv (fr >31,5mm >10%)
- Kruus (fr >31,5mm >35%)
- Savikas liiv / kruus (fr <0,063mm >10%)
- Saviilmoreen
- Ranna või kalda piiranguvöönd
- Elektripaigaldise kaitsevöönd

Läbilõige II-II'

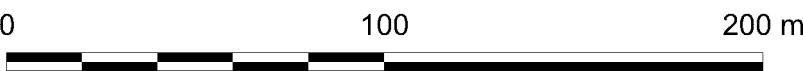
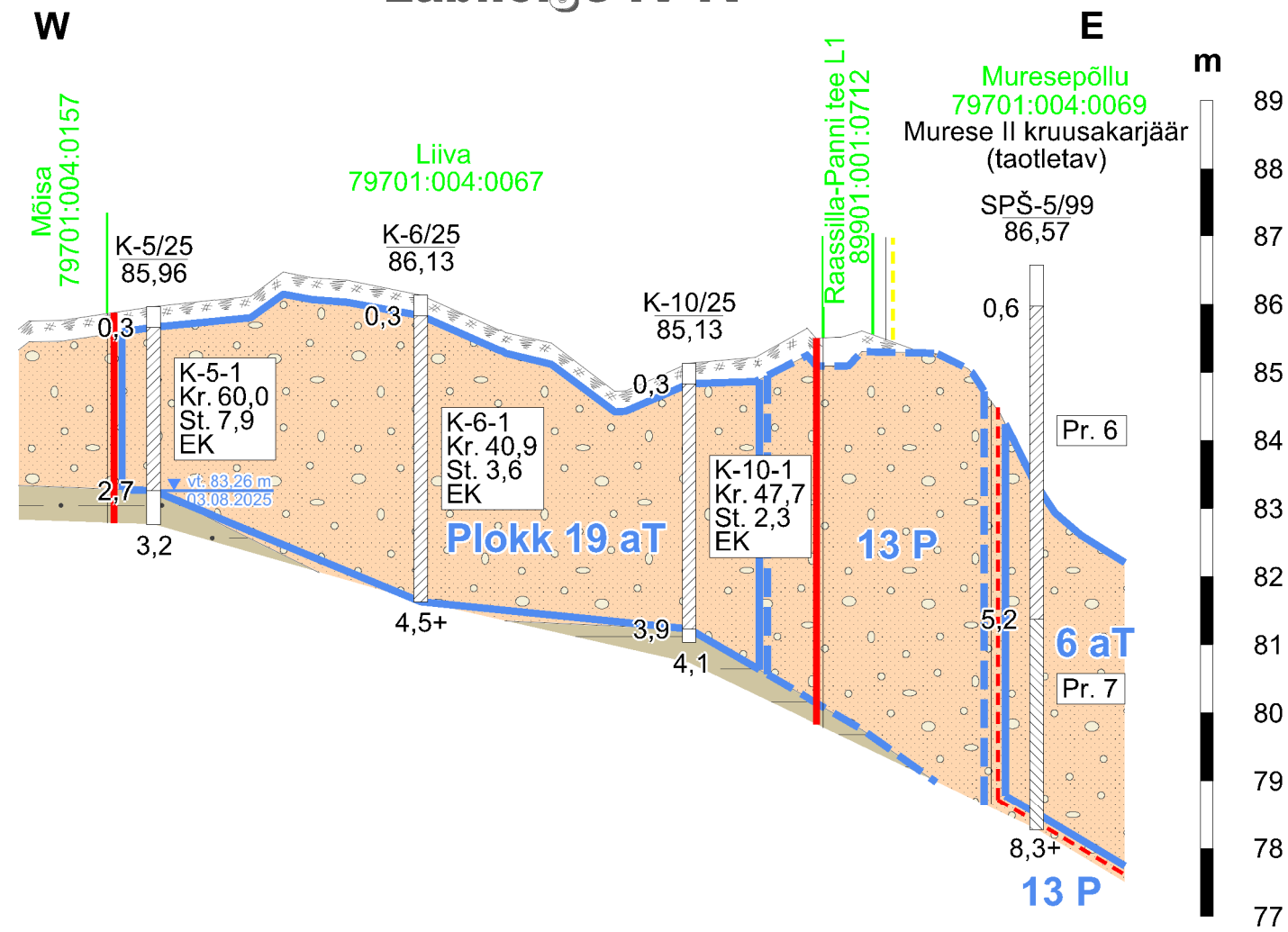


- Kaevandi nr
- Suudme abs kõrgus, m
- Sügavus maapinnast, m
- Proovi number
- Kruusa sisaldus (fr>31,5 mm), %
- Savi- ja tolmusisaldus (fr<0,063 mm), %
- EK - ehituskruus, EL - ehitusliiv
- TK - täitekruus, TL - täiteliiv
- Kaevandi sügavus, m
- Veetaseme abs kõrgus, m
- Mõõtmise kuupäev
- Puuraugu nr
- Suudme abs kõrgus, m
- Sügavus maapinnast, m
- Proovitud intervall, m
- Proovi number
- Kruusa sisaldus (fr>31,5 mm), %
- Savi- ja tolmusisaldus (fr<0,063 mm), %
- EL - ehitusliiv
- EK - ehituskruus
- TL - täiteliiv
- Puuraugu sügavus, m

Läbilõige III-III'



Läbilõige IV-IV'



Märkused:

- Kõrgused EH2000 süsteemis.
- Kasutatud tarkvara: Bentley PowerCivil for Baltics V8i (litsents: 70000661800020).

Objekti nimetus ja aadress	Joonise sisu	Graafline lisa 2/2
Murese IV uuringuruum	Geoloogilised läbilõiked	Mõõtkava
Murese kruusamaardla	I-I' ... IV-IV'	H 1 : 2000
Viljandi vald, Viljandi maakond		V 1 : 100
OÜ Inseneribüroo STEIGER	Koostas	Kaja Paat
Männiku tee 104/1, 11216 Tallinn	/Allkirjastatud digitaalselt/	Kuupäev 27.11.2025
+372 668 1011, info@steiger.ee	Kinnitas	Mairi Tammekänd
	/Allkirjastatud digitaalselt/	Töö nr 25/5363